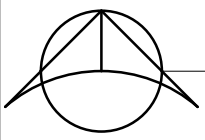


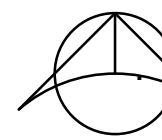
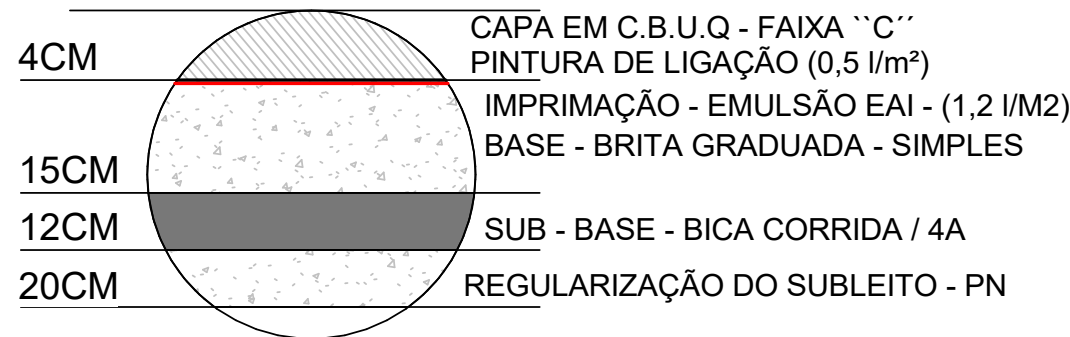
Des.: Direitos autorais deste projeto constam nos termos do Art. 184 Cod. Penal



TRECHO 06

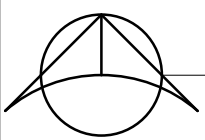
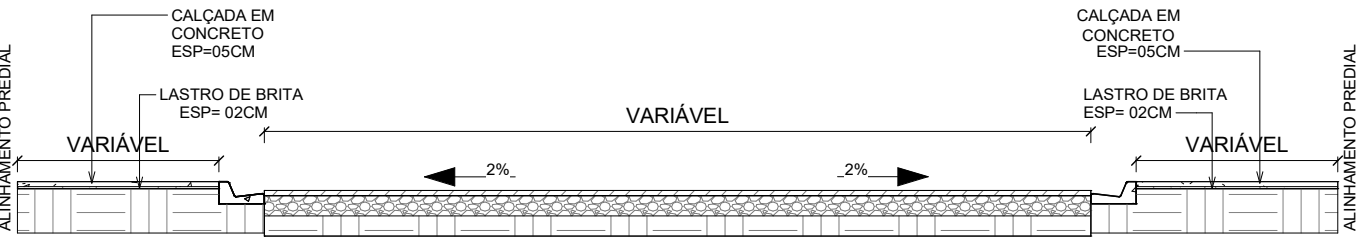
1 : 500

DET. PAVIMENTAÇÃO EM C.B.U.Q.



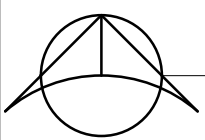
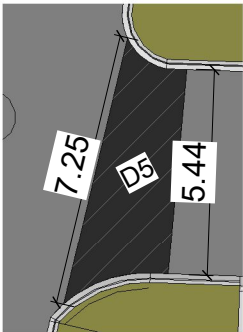
DETALHE PERFIL PAVIMENTAÇÃO EM C.B.U.Q

1 : 10



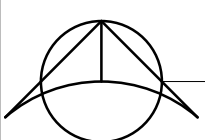
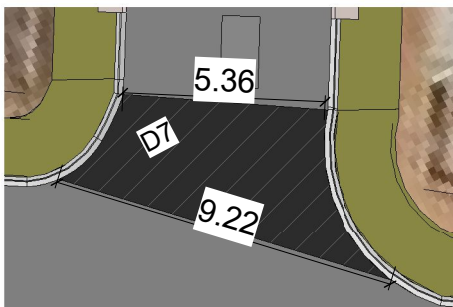
PERFIL RUA

1 : 75



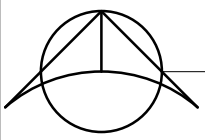
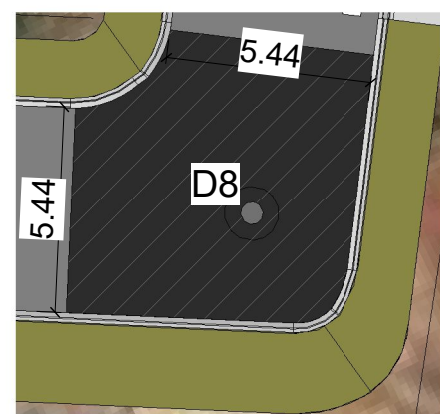
D5

1 : 200



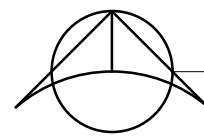
D7

1 : 200



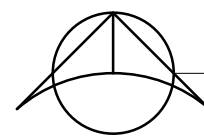

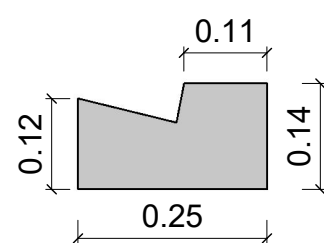
D8

1 : 200



06 - SARJETA E GUIA REBAIXADA - TIPO 07 DER

1 : 10



TRECHO 08

1 : 400

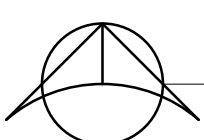
COORDENADAS GEOGRÁFICAS 09				
Nome Rua	Tipo Pavimento	Trecho	P1	P2
RUA ROBERTO SHOROEDER	ASFALTO CBUQ	09	24°15'8.23"S 50°14'30.83"O	24°15'10.86"S 50°14'31.91"O

TABELA DIMENSÕES PAVIMENTAÇÃO EM C.B.U.Q 09				
Tipo Pavimento	Rua	Trecho	Área	
ASFALTO CBUQ	RUA ROBERTO SHOROEDER	09	549.00 m²	
Total geral			549.00 m²	

TABELA DIMENSÕES PAVIMENTAÇÃO EM C.B.U.Q "DETALHES" 08				
Tipo Pavimento	Rua	Trecho	Área	
ASFALTO CBUQ - DETALHES	RUA ROBERTO SHOROEDER	DETALHE 08	51.28 m²	
Total geral			51.28 m²	

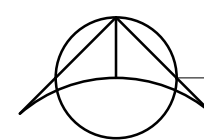
TABELA DIMENSÕES CALÇADAS 09						
Qtde	Tipo Pavimento		Localização	Trecho	Largura	Área
RUA ROBERTO SHOROEDER						
4	CALÇADA EM CONCRETO		RUA ROBERTO SHOROEDER	09	2.00 M	317.13 m²
Total geral						317.13 m²

TABELA DE "MEIO FIO" 09				
Tipo	Nome Rua	Trecho	Comprimento	
MEIO FIO E SARJETA TIPO 02 DER	RUA ROBERTO SHOROEDER	09	135.97	
Total geral			135.97	



06 - SARJETA E GUIA - TIPO 02 DER

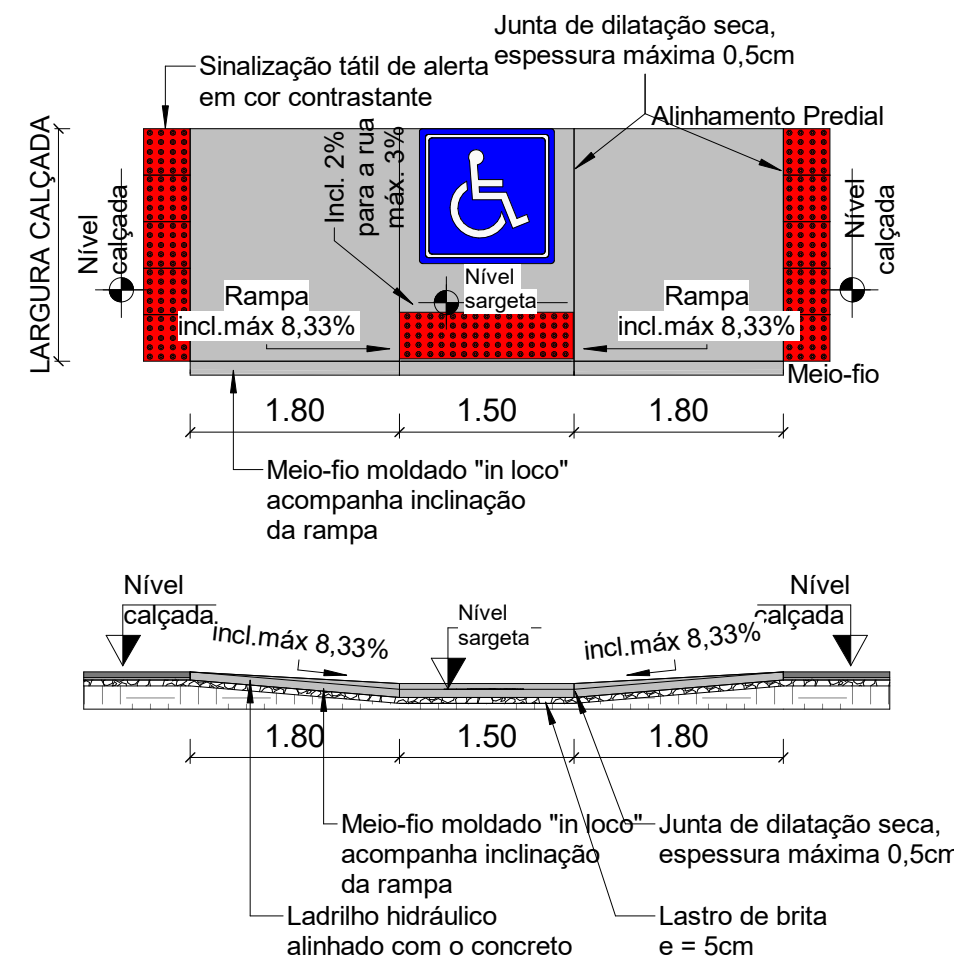
1 : 10



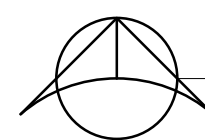
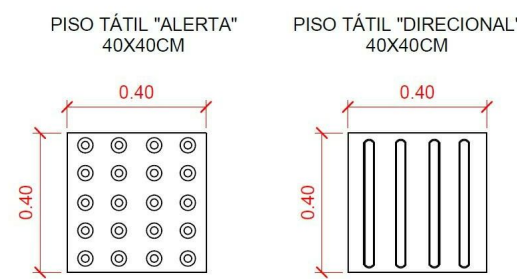
TRECHO 09

1 : 400

RAMPA MODELO NBR 9050/2015

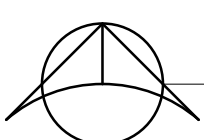
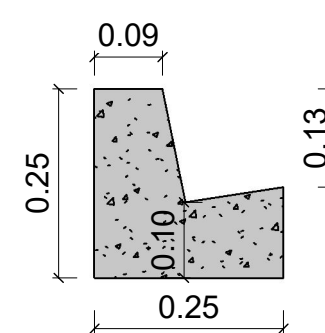


NOTAS:
01- INCLINAÇÃO MÁXIMA DAS RAMPAS IGUAL A 8,33%, CONFORME ITEM 6.12.7.3 E FIGURA 93 DA NBR 9050/2015,
02- SINALIZAÇÃO TÁTIL DIRECIONAL E SINALIZAÇÃO TÁTIL DE ALERTA, VER ITEM 5.4.5 DA NBR 9050/2015,
03- A ESPECIFICAÇÃO DO MODELO E DIMENSÕES DAS RAMPAS PARA CADA LOCAL DO PROJETO SÃO DE RESPONSABILIDADE DO RESPONSÁVEL TÉCNICO PELO PROJETO E SUA IMPLANTAÇÃO CORRETA SÃO DE RESPONSABILIDADE DO RESPONSÁVEL TÉCNICO PELA FISCALIZAÇÃO. NÃO SENDO POSSÍVEL A EXECUÇÃO DAS MEDIDAS INFORMADAS NO PROJETO, CONSULTAR A FISCALIZAÇÃO E O PROJETISTA ANTES DA EXECUÇÃO.



LEGENDA PISO TÁTIL

1 : 200



06 - SARJETA E GUIA - TIPO 02 DER

1 : 10

COORDENADAS GEOGRÁFICAS 06				
Nome Rua	Tipo Pavimento	Trecho	P1	P2
RUA GREGÓRIO GONÇALVES BUENO	ASFALTO CBUQ	06	24°15'2.66"S 50°14'40.01"O	24°15'7.85"S 50°14'30.90"O

TABELA DIMENSÕES PAVIMENTAÇÃO EM C.B.U.Q 06			
Tipo Pavimento	Rua	Trecho	Área
ASFALTO CBUQ	RUA GREGÓRIO GONÇALVES BUENO	06	1694.63 m²
Total geral			1694.63 m²

TABELA DIMENSÕES CALÇADAS 06					
Qtde	Tipo Pavimento	Localização	Trecho	Largura	Área
RUA GREGÓRIO GONÇALVES BUENO					
4	CALÇADA EM CONCRETO	RUA GREGÓRIO GONÇALVES BUENO	06	1.53 M	893.66 m²
Total geral					893.66 m²

TABELA DE "MEIO FIO" 06				
Tipo	Nome Rua	Trecho	Comprimento	
MEIO FIO E SARJETA TIPO 02 DER	RUA GREGÓRIO GONÇALVES BUENO	06	496.61	
Total geral			496.61	

TABELA DIMENSÕES PAVIMENTAÇÃO EM C.B.U.Q "DETALHES" 05			
Tipo Pavimento	Rua	Detalhe	Área
ASFALTO CBUQ - DETALHES	RUA GREGÓRIO GONÇALVES BUENO	DETALHE 05	12.60 m²
Total geral			12.60 m²

TABELA FAIXA DE PEDESTRE 06					
Qtde	Tipo	Nome Rua	Trecho	Largura	Comp.
4	FAIXA DE PEDESTRE 06	RUA GREGÓRIO GONÇALVES BUENO	06	4.50 M	5.00 M
Total geral					

TABELA RAMPA DE ACESSIBILIDADE 06					
Qtde	Tipo	Nome Rua	Trecho	Largura	Comp.
8	RAMPA 06	RUA GREGÓRIO GONÇALVES BUENO	06	1.78 M	5.10 M
Total geral					

PAVIMENTAÇÃO EM C.B.U.Q À EXECUTAR

PAVIMENTAÇÃO EM C.B.U.Q DETALHES À EXECUTAR

PROJETO EXECUTIVO PAVIMENTAÇÃO EM C.B.U.Q

FOLHA 06/07



PREFEITURA MUNICIPAL DE VENTANIA-PR

PROPRIETÁRIO

EXECUÇÃO DE PAVIMENTAÇÃO EM C.B.U.Q

OBRA

VENTANIA - ESTADO DO PARANÁ
CIDADE:
RUA GREGÓRIO GONÇALVES BUENO TRECHO 06, TRAVESSA EDUARDO KOTACHO TRECHO 08 E RUA ROBERTO SHOROEDER TRECHO 09
ENDEREÇO

LOCALIZAÇÃO SITUAÇÃO SI/ ESCALA



ART n° : 1720222253855

INFORMAÇÕES DO LOTE

QUADRA
LOTE
CADASTRO:
MATRÍCULA:

Prefeito Municipal
JOSÉ LUIZ BITTENCOURT

Responsável Técnico
ENGº CIVIL
FÁBIA ROBERTA P. ELEUTÉRIO DE OLIVEIRA
Crea SP nº 506.345.854/4-D - Visto Pr nº 145077

ÁREA:

ÁREA DE INTERVENÇÃO: 8.199.63 m²

DESENHISTA:

LEONARDO ELEUTÉRIO

Data:
26/04/2022

